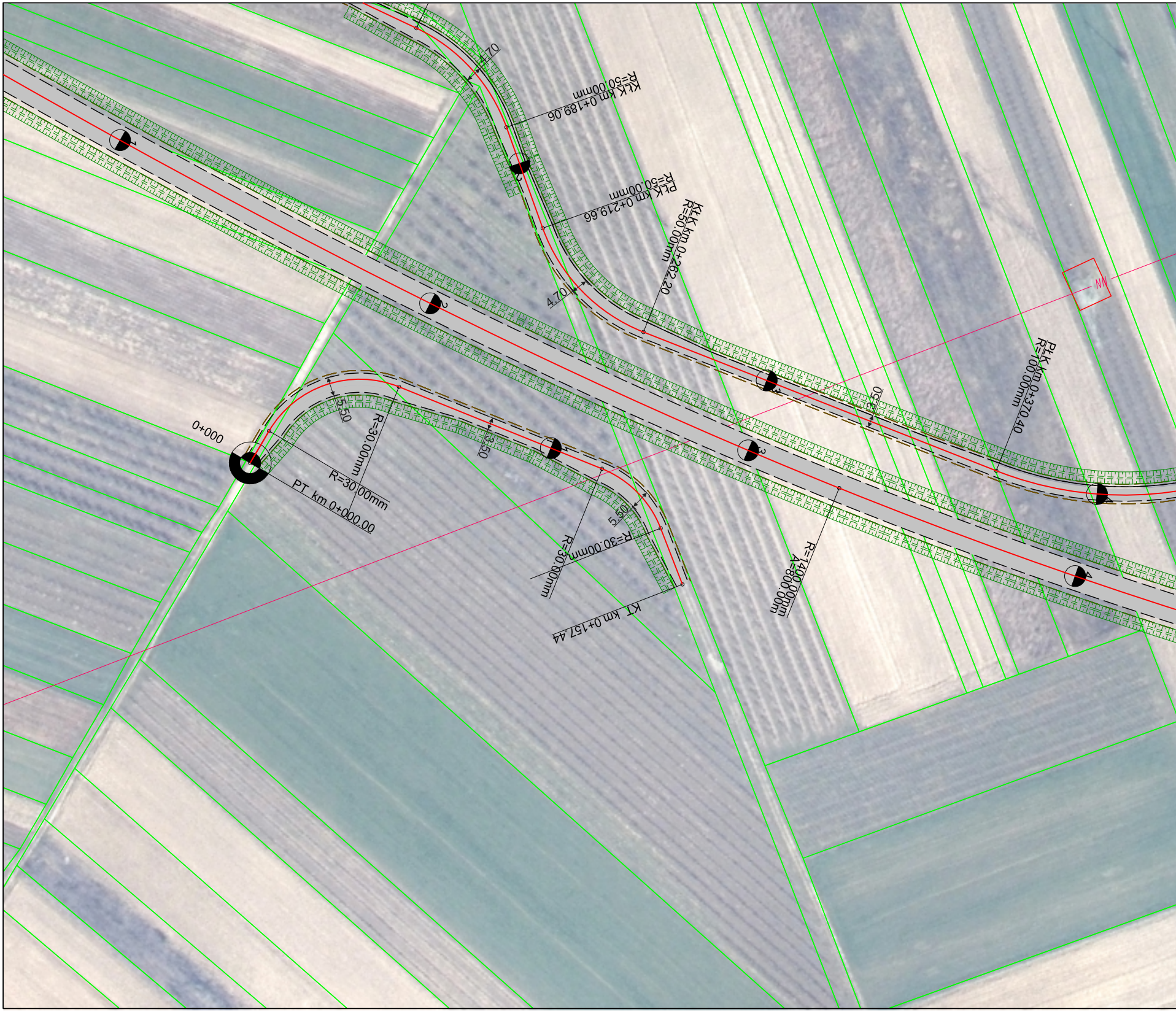
4.70
R=50.00mm
KrK km 0+189.06
PrK km 0+219.66
R=50.00mm
KrK km 0+262.20
R=50.00mm
4.70
PrK km 0+370.40
R=700.00mm
NN
5.50
0+000
R=30.00mm
R=30.00mm
PT km 0+000.00
3.50
5.50
R=30.00mm
R=30.00mm
KT km 0+157.44
R=1400.00mm
A=800.00mm
3.50
1
2
3
4
1
2
3
4
1
3
4


KłK km 0+451.59
R=100.00mm
PłK km 0+614.38
R=100.00mm
3.50
4.10
KłK km 0+728.01
R=100.00mm
PłK km 0+763.02
R=100.00mm
5
6
7
8
5
6
7
8


1
2+000
KT km 0+937.89
R=∞
3.50
0.75
9
9
KŁK km 0+868.04
R=100.00mm


2
3
4
R=1400.00m
A=800.00m



INWESTOR/ZAMAWIAJĄCY:

GDDKiA

Generalny Dyrektor Dróg Krajowych i Autostrad
reprezentowany przez
Generalną Dyrekcję Dróg Krajowych i Autostrad
Oddział w Warszawie
ul. Mińska 25, 03-808 Warszawa

JEDNOSTKA PROJEKTOWA:

Lider konsorcjum:
MPRB Sp. z o.o.
ul. Dekerta 18
30-703 Kraków
tel: 12 312 18 78
fax: 12 312 18 70

Partner konsorcjum:
Mosty Kraków S.A.
ul. Dekerta 18
30-703 Kraków

Partner konsorcjum:
MP Infra Sp. z o.o.
ul. Dekerta 18
30-703 Kraków

ZAMIERZENIE BUDOWLANE:

KONCEPCJA ROZBUDOWY DROGI KRAJOWEJ NR 79
NA ODCINKU MAGNUSZEW - RYCZYWÓŁ WRAZ Z UZYSKANIEM
DECYZJI O ŚRODOWISKOWYCH UWARUNKOWANIACH

STADIUM PROJEKTU: KONCEPCJA PROJEKTOWA

TYTUŁ RYSUNKU:

PLAN SYTUACYJNY
WARIANT 2.1

SKALA: 1 : 1 000

data:	nr umowy:	nr rys.:
06.2021	85/2021	2.2.2.1